




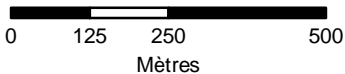


578000 578500 579000 579500 580000

Réserves minérales et plan de phasage Zone Ouest, Bloc de claims Tony, Propriété Matawinie

-  Sondage d'exploration effectué depuis 2015
-  Tranchée 2014-2016
-  Empreinte de la coquille de la fosse
-  Empreinte des réserves minérales en fosse
-  Périmètre du bloc de claims Tony



Projection: UTM NAD 83 Z18 Échelle 1:12,000 NTS: 31112
Créé par: Antoine Cloutier géo., le 25 octobre 2017

Réserves probables de la zone Ouest: 33,0 Mt @ 4,39 % Cg
Tonnage en graphite (inclut 5 % de dilution) : 1,39 Mt Cg
Teneur de coupure $\geq 2,32$ % Cg
Ratio de décapage de 1,04 : 1
Durée de vie de la mine : 27 ans

5166000
5165500

5166000
5165500

5165000

5165000

5164500

5164500

5164000

5164000

5163500

5163500

Phase 4
Années 16 à 27

Phase 3
Années 13 à 18

Phase 1
Années 0 à 8

Phase 2
Années 7 à 15

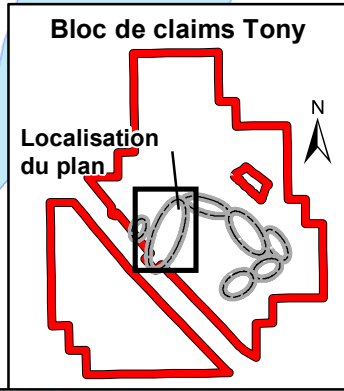
Sondage no 116
Meilleurs résultats:
4,41 % Cg / 19,4 m
3,72 % Cg / 29,1 m

Sondage no 98
Meilleurs résultats:
4,80 % Cg / 131,8 m
4,67 % Cg / 33,65 m

Sondage no 115
Meilleurs résultats:
4,99 % Cg / 31,4 m
4,16 % Cg / 27,4 m

Limite précédente
de la propriété

Agrandissement récent de claims
(voir communiqué en date du 5 juillet 2017)



NOUVEAU MONDE GRAPHITE

578000 578500 579000 579500 580000